

Allgäu[®]

me[®]
mm
ing
en.

Genau mmeins.

Unterwegs mm mit dem Rad

Fünf Tourenvorschläge
für Memmingen und Umgebung


Lust auf Natur pur?

Die historische Altstadt und das Zusammenspiel weiter Wiesen, Weiher, Seen, Flüsse und Wälder machen Memmingen zu einem einzigartigen Ausgangspunkt für unvergleichbares Genussradeln durch die Allgäuer Voralpenlandschaft.

Memmingen verfügt über ein gut ausgebautes Radwegenetz und viele spezielle Angebote rund ums Rad. Neben fahrradfreundlichen Hotels und zahlreichen Einkehrmöglichkeiten gibt es in Memmingen mehrere Fahrradverleihgeschäfte, E-Bike-Ladestationen, einen Fahrrad-Willkommensplatz, ein großes Fahrradparkhaus mit 250 Stellplätzen direkt am Bahnhof und Schließfächer an zentralen Standorten in der Innenstadt. Dafür wurde Memmingen Anfang 2021 mit der Auszeichnung „Fahrradfreundliche Kommune in Bayern“ vom Bayerischen Staatsministerium für Verkehr und der Arbeitsgemeinschaft fahrradfreundliche Kommunen in Bayern ausgezeichnet.

Fünf neue Radtouren rund um Memmingen, die wir Ihnen hier vorstellen, führen vorbei an zahlreichen Sehenswürdigkeiten, Bademöglichkeiten und Aussichtspunkten. Die Rundtouren gibt es in unterschiedlichen Längen, Tourencharakteren und Schwierigkeitsstufen.

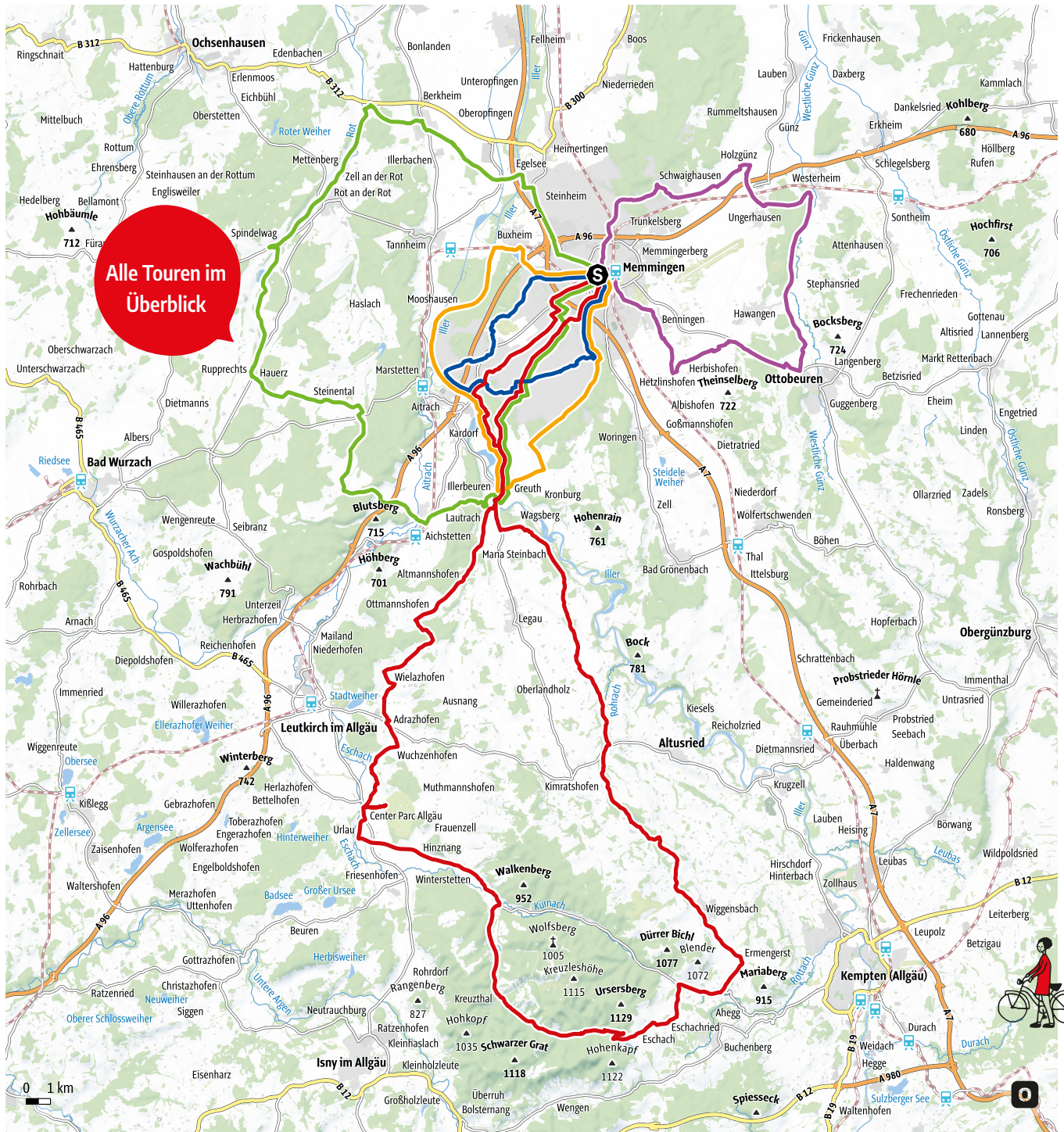
Tipp: Stärken Sie sich vor oder nach der Tour in unseren zahlreichen Restaurants und Cafés direkt im historischen Stadtkern Memmingens.



Inhalt



- 04 **Tourenübersichtskarte**
Alle Touren im Überblick
- 06 **Landkultur und Flussgenuss –**
Erlebnistour auf dem Illerradweg
- 08 **Durch Wald und Wiesen –**
Schöne Familientour in den Memminger Westen
- 10 **Hügelland und Kirchenkunst –**
Attraktive Tour auf der Radrunde Allgäu
- 12 **Alpenblick und Illerrauschen –**
Vom Illertal ins Rottal
- 14 **Durch tiefe Täler hoch hinaus –**
Ausgedehnte Panoramatour an den Eschacher Weiher
- 16 **Wissenswertes**
- 18 **Legende**
- 19 **Impressum**





Landkultur & Flussgenuss – Erlebnistour auf dem Illerradweg

Erlebnisreiche Familienrundtour auf dem Bahntrassenradweg an Dickenreishausen und Kronburg vorbei zum Schwäbischen Bauernhofmuseum in Illerbeuren. Der Rückweg führt über verkehrsarme Straßen nach Ferthofen und von dort flussabwärts auf dem Illerradweg nach Buxheim. Ab hier dann zurück nach Memmingen.

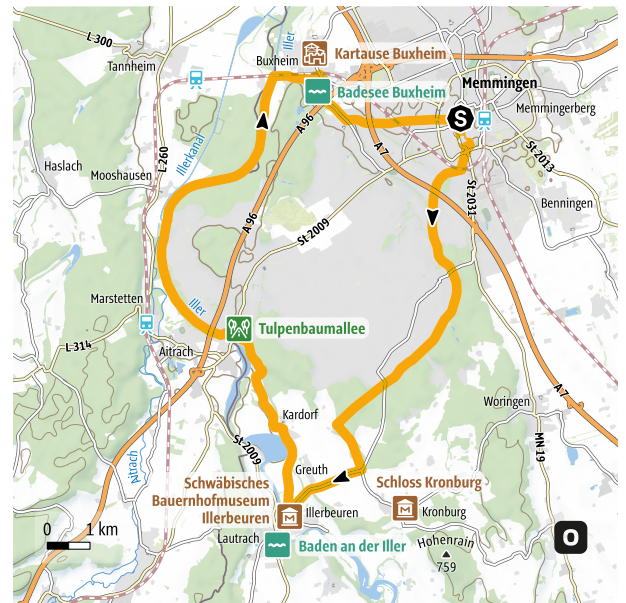
Geeignet für: Tourenrad, Trekkingrad, E-Bike

Tourcharakter: überwiegend auf gut befestigten Forststraßen und verkehrsarmen Wirtschaftswegen



TIPP DES AUTORS

Ein Stopp in Illerbeuren lohnt sich auf jeden Fall. Direkt im Ort befindet sich das Schwäbische Bauernhofmuseum. Es ist das älteste Freilichtmuseum im süddeutschen Raum und hat inzwischen mehr als 30 historische Gebäude. Badesachen nicht vergessen! Unterhalb der neu sanierten historischen Illerbrücke in Illerbeuren liegt ein idyllischer Badestrand. Super für Familien geeignet!



↔ 31,7 km

🕒 2:00 h

▲ 134 m

leicht

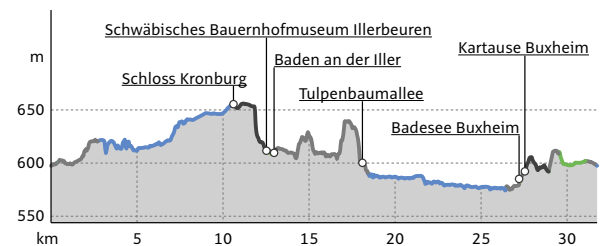
▼ 134 m

Erlebnis ●●●●●

Technik ●●●●●

Landschaft ●●●●●

Kondition ●●●●●



ONLINE ANZEIGEN



Folgen Sie diesen Wegweisern:



2

Durch Wald & Wiesen -

Schöne Familientour
in den Memminger
Westen

Leichte Fahrradtour auf dem beliebten Bahntrassenradweg bis Dickenreishausen und über verkehrsarme Straßen ans südwestlichste Ende von Memmingen nach Ferthofen. Der Rückweg führt durchs malerische Illerfeld über Volkratshofen und den Golfplatz Westerhart zurück nach Memmingen. Auch für Kinderräder und Kinderanhänger geeignet.

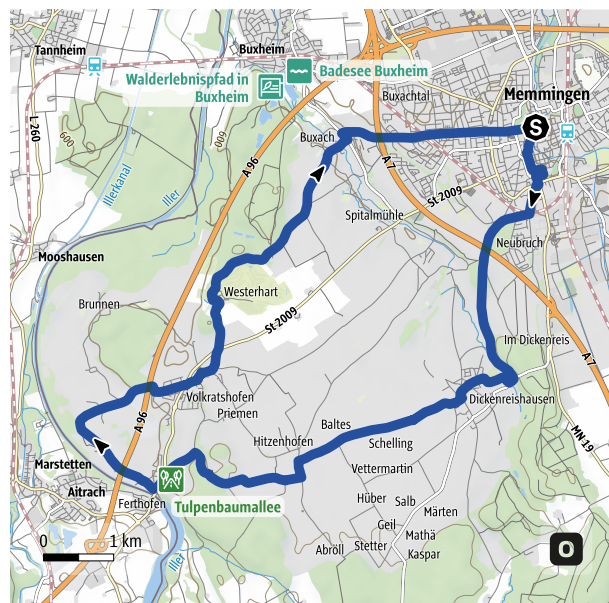
Geeignet für: Tourenrad, Trekkingrad, E-Bike, Kinderrad

Tourcharakter: überwiegend auf verkehrsarmen Nebenstraßen und gut befestigten Forstwegen



TIPP DES AUTORS

Ein absolutes Naturerlebnis gibt es in Ferthofen zu sehen, dort blüht Mitte Juni bis Juli die Tulpenbaumallee. Das Naturdenkmal ist einzigartig in Deutschland. Wer noch ein paar Kilometer drauflegen möchte, für den lohnt sich ein Abstecher nach Buxheim. Dort gibt es einen Walderlebnispfad und einen Badesee mit Tretbootanlage. Super für Familien geeignet!



↔ 22,1 km

🕒 1:30 h

▲ 96 m

▼ 96 m

leicht

Erlebnis



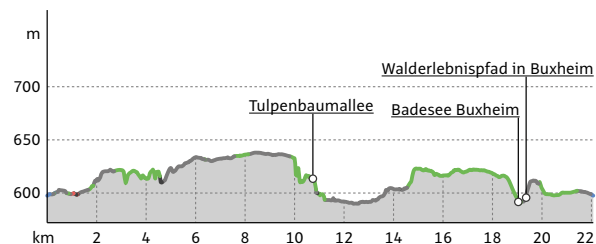
Technik



Landschaft



Kondition



ONLINE ANZEIGEN



Folgen Sie diesen Wegweisern:

A - Stadt 10 🚲
B - Dorf 5

3

Hügelland und Kirchenkunst – Attraktive Tour auf der Radrunde Allgäu

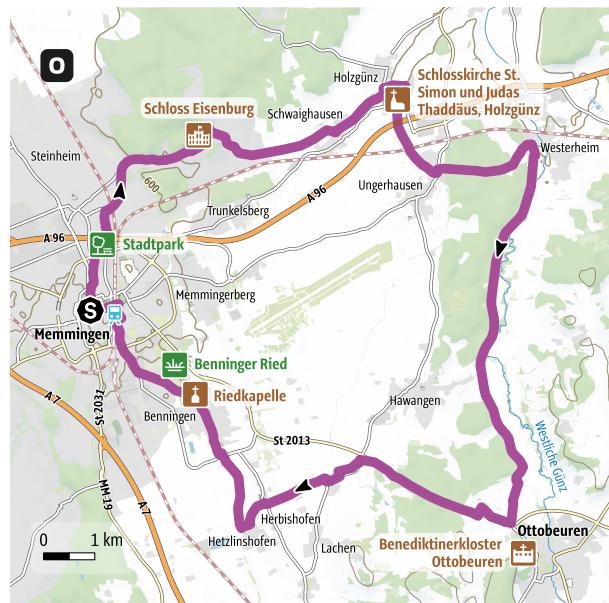
Abwechslungsreiche Tour auf der Radrunde Allgäu über Eisenburg und Westerheim in Richtung Ottobeuren. Zu Beginn der Tour steilere Anstiege, zurück nach Memmingen geht es ohne nennenswerte Anstiege.

Geeignet für: Tourenrad, Trekkingrad, E-Bike

Tourcharakter: überwiegend auf verkehrsarmen Nebenstraßen, Radwegen und gut befestigten Forstwegen

TIPP DES AUTORS

Es lohnt sich ein Abstecher nach Ottobeuren. Besonders sehenswert ist die über 1.250 Jahre alte Benediktinerabtei, eine der größten barocken Klosteranlagen Europas. Vor der Basilika auf dem Marktplatz ist immer etwas los.



↔ 35,1 km

🕒 2:30 h

▲ 192 m

mittel

▼ 192 m

Erlebnis



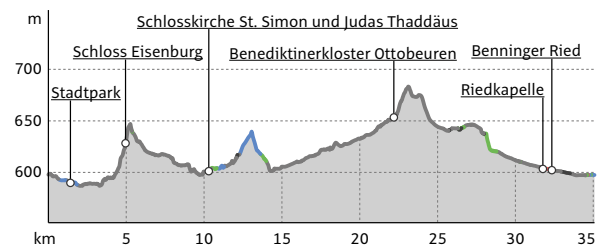
Technik



Landschaft



Kondition



ONLINE ANZEIGEN



Folgen Sie diesen Wegweisern:

A - Stadt 10 🚲
B - Dorf 5 🚲

Durch tiefe Täler hoch hinaus –

Ausgedehnte Panoramatur an den Eschacher Weiher

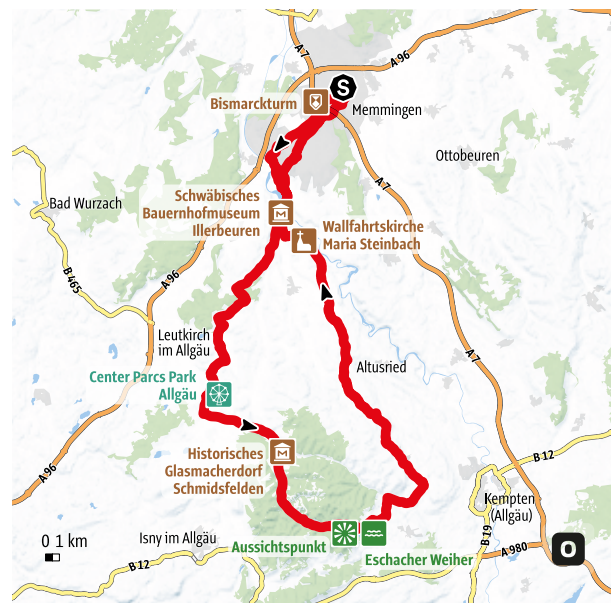

Auf dieser konditionell sehr anspruchsvollen Tour durch die Adelegg wird man mit einer traumhaften und abwechslungsreichen Landschaft sowie einem atemberaubenden Ausblick in die Allgäuer Alpen am Eschacher Weiher belohnt.

Geeignet für: Tourenrad, Trekkingrad, E-Bike, Rennrad

Tourcharakter: Die Tour verläuft durchgängig auf relativ verkehrsarmen, asphaltierten Straßen. Drei kurze Abschnitte verlaufen auf Schotterwegen. (Rennradfahrer können die Schotterwege ohne lange Umwege umfahren).

TIPP DES AUTORS

In Schmidfelden lädt das Glasmacherdorf zum Entdecken ein. Es gehört zu den wenigen erhaltenen, barockzeitlichen Glasmacherdörfern in Deutschland und bietet spannende Einblicke in die alte Handwerkskunst der Glasherstellung. Für eine Verschnaufpause lädt der Eschacher Weiher zum Baden und Entspannen ein.



↔ 98,2 km

🕒 7:15 h

▲ 801 m

▼ 801 m

schwer

Erlebnis



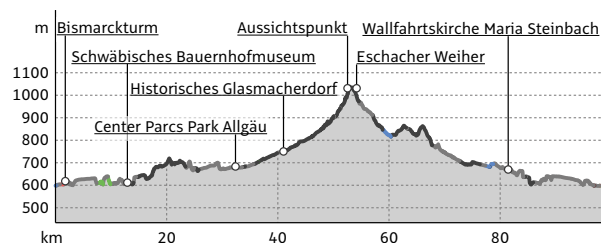
Technik



Landschaft



Kondition



ONLINE ANZEIGEN



Folgen Sie diesen Wegweisern:

A - Stadt 10 🚲
B - Dorf 5 🚲

5

Alpenblick & Illerrauschen – Vom Illertal ins Rottal

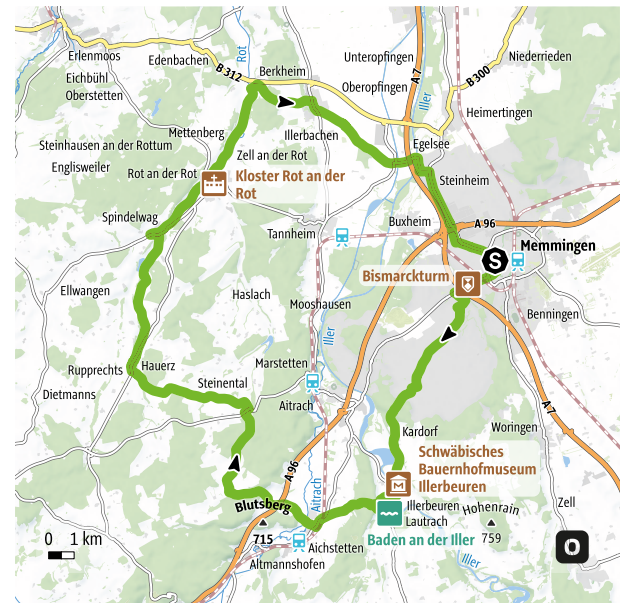
Sportliche und landschaftlich abwechslungsreiche Rundtour von Memmingen hinab ins Illertal. Ab der bayerisch-württembergischen Landesgrenze bei Aichstetten führt die Runde mit einigen mittleren Anstiegen ins Rottal und von dort aus Richtung Norden zurück zum Ausgangspunkt Memmingen.

Geeignet für: Rennrad, Trekkingrad, E-Bike

Tourcharakter: überwiegend auf verkehrsarmen Straßen

TIPP DES AUTORS

Für eine kühle Erfrischung lohnt sich ein Stopp in Illerbeuren. Unterhalb der neu sanierten historischen Illerbrücke liegt ein idyllischer Badestrand. Bei Rot an der Rot sind es vom Radweg nur wenige Meter bis zum sehenswerten Kloster. Das erste Prämonstratenserklster in Oberschwaben wurde 1126 gegründet und gehört zur Oberschwäbischen Barockstraße.



↔ 58,2 km

🕒 3:10 h

▲ 351 m

schwer

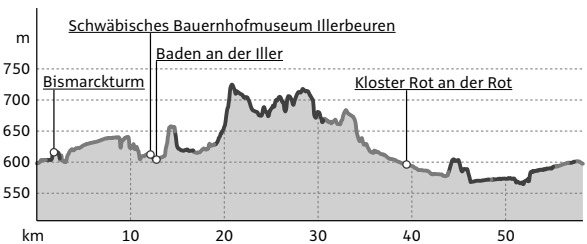
▼ 351m

Erlebnis ●●●●●●●●

Technik ●●●●●●●●

Landschaft ●●●●●●●●

Kondition ●●●●●●●●



ONLINE ANZEIGEN



Folgen Sie diesen Wegweisern:

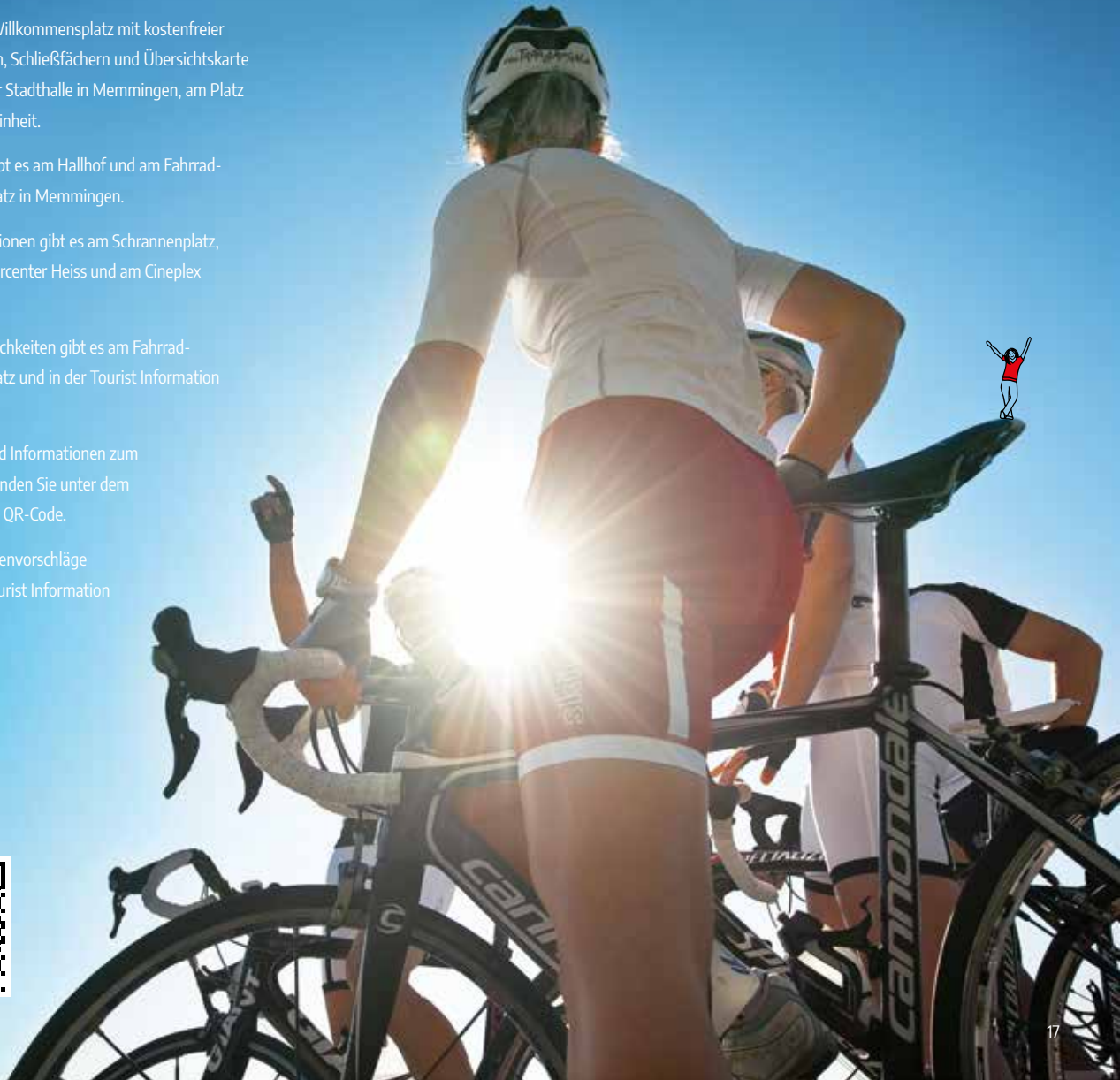
A - Stadt 10 🚲
B - Dorf 5 🚲

Gut zu wissen

- Die Touren sind nach den grünen Wegweisern ausgeschildert.
- Die Zeitangaben beziehen sich nicht auf das Radfahren mit Rennrad oder E-Bike.
- Bitte erkundigen Sie sich vorab, ob die Sehenswürdigkeiten geöffnet haben.
- Einen Fahrrad-Willkommensplatz mit kostenfreier Reparaturstation, Schließfächern und Übersichtskarte finden Sie an der Stadthalle in Memmingen, am Platz der Deutschen Einheit.
- Schließfächer gibt es am Hallhof und am Fahrrad-Willkommensplatz in Memmingen.
- E-Bike-Ladestationen gibt es am Schrankenplatz, am Rad- & Rollercenter Heiss und am Cineplex Memmingen.
- Handylademöglichkeiten gibt es am Fahrrad-Willkommensplatz und in der Tourist Information Memmingen.
- Diese Touren und Informationen zum Fahrradverleih finden Sie unter dem untenstehenden QR-Code.
- Zusätzliche Tourenvorschläge gibt es in der Tourist Information Memmingen.












Genau **mm**ein Erlebnis
www.tourismus-memmingen.de



Legende








Topografie

	Wald, Forst		Nationalpark Naturschutzgebiet
	Moor, Sumpf, Ried		Höhenlinien
	Wohn- Gewerbefläche mit besonderer Funktion		Staatsgrenze
	Friedhof		Landesgrenze
	Truppenübungsplatz		

Topografische Einzelzeichen

	Gipfel mit Kreuz		Eisenbahn S-Bahn
--	--------------------	---	--------------------

Straßen und Wege

	Autobahn
	Bundesstraße
	Landesstraße
	Kreisstraße
	Gemeindestraße
	Hauptwirtschaftsweg
	Wirtschaftsweg

Unser besonderer Dank gilt dem Stadtmarketing Memmingen e.V. für die Unterstützung, Glückswege Allgäu, Allgäu GmbH/Marc Oeder, Uwe/stock.adobe.com, Alexander Rochau/stock.adobe.com für die **Fotos**, Outdooractive für die **Kartengrundlage** und treibsatz marketing für die **Gestaltung**.

Für die Vollständigkeit und Richtigkeit wird keine Haftung übernommen. Der Radtouren-Flyer dient lediglich der Information. Aus falschen Angaben oder nicht erfüllten Leistungszusagen des jeweiligen Leistungsträgers kann keine Schadensersatzpflicht gegenüber Memmingen Tourismus abgeleitet werden.



me[®]
mm
ing
en.

Genau mmeins.



Stadt Memmingen
Tourist Information
Marktplatz 3
87700 Memmingen

info@memmingen.de
+49 8331 850-172 und -175



facebook.com/memmingen-tourismus



instagram.com/tourismus.mm



youtube.com/user/StadtMM



tourismus-memmingen.de